





Kadastrale kaart van Maasakker 29, 5095DE Hooge Mierde



4036	Perceelnummer	Kadstrale gemeente:	Hooge en Lage Mierde	Deze kaart is noordgericht. Aan deze kaart kunnen geen betrouwbare maten worden ontleend. Adresgegevens zijn niet afkomstig van het Kadaster maar automatisch gekoppeld. Kadastrale gegevens worden door het Kadaster beschikbaar gesteld onder de "Geo Gedeeld licentie". De dienst voor het Kadaster en de openbare registers behoudt zich de intellectuele eigendomsrechten voor, waaronder het auteursrecht en het databankenrecht.
29	Huisnummer	Gemeentecode:	MDE02	
	Vastgestelde kadastrale grens	Sectie:	E	
	Voorlopige kadastrale grens	Perceelnummer:	4036	
	Administratieve kadastrale grens	Perceelgrootte (m2):	154	
	Bebouwing			